























## THE WINTER SEASON CONTINUES...

**FINO AL/BIS ZUM/UNTIL 17/04, 19/04, 03/05/2015**

ZONA-GEBIET-AREA	IMPIANTO-LIFTANLAGE-LIFT	OPEN	NR. LIFTS	KM
<b>CORTINA D'AMPEZZO</b>	<u>ZONA FALORIA</u>  Faloria  Vitelli  Girilada I°  Pian de Ra Bigontina  Rio Gere-Pian de Ra Bigontina  Tondi di Faloria	<u>fino al/bis zum/until 03.05</u>	6 su 44	25 km
<b>KRONPLATZ/ PLAN DE CORONES</b>	<u>BRUNICO</u>  Kronplatz I + II  Kronplatz 2000  Gipfelbahn  Marchner  Sonne  Ried  Belvedere  <u>VALDAORA</u>  Olang I + II  Arndt  Plateau  <u>S. VIGILIO</u>  Ruis  Pre da Peres  Costa	<u>fino al/bis zum/until 19.04</u>  <u>fino al/bis zum/until 19.04</u>  <u>fino al/bis zum/until 19.04</u>	15 su 31	55 km
<b>VAL DI FASSA</b>	<u>FEDAIA-MARMOLADA</u>  Fedaia-Pian dei Fiacconi	<u>fino al/bis zum/until 03.05</u>	1 su 57	2 km
<b>VAL DI FIEMME- OBereggen</b>	<u>PAMPEAGO</u>  Pampeago/M.te Agnello	<u>fino al/bis zum/until 17.04</u>	1 su 45	7 km
<b>SAN MARTINO DI CASTROZZA/PASSO ROLLE</b>	<u>PASSO ROLLE</u>  Castellazzo	<u>aperto/offen/open 16 , 18/19 e 24/25.04</u>	1 su 23	4,5

\* aggiornamenti in tempo reale disponibili sul sito Internet  
Live-Updates auf unserer Homepage erhältlich  
for live updates visit our official homepage