
























THE WINTER SEASON CONTINUES...

FINO AL/BIS ZUM/UNTIL 13/04, 17/04, 19/04, 03/05/2015

| ZONA-GEBIET-AREA | | IMPIANTO-LIFTANLAGE-LIFT | OPEN | NR. LIFTS | KM |
|--|--|---|--|-----------|---------|
| CORTINA D'AMPEZZO |       | <u>ZONA FALORIA</u> Faloria Vitelli Girilada I° Pian de Ra Bigontina Rio Gere-Pian de Ra Bigontina Tondi di Faloria | <u>fino al/bis zum/until 03.05</u> | 6 su 44 | 9 km |
| KRONPLATZ/ PLAN DE CORONES |              | <u>BRUNICO</u> Kronplatz I + II Kronplatz 2000 Gipfelbahn Marchner Sonne Ried Belvedere <u>VALDAORA</u> Olang I + II Arndt Plateau <u>S. VIGILIO</u> Ruis Pre da Peres Costa | <u>fino al/bis zum/until 19.04</u> <u>fino al/bis zum/until 19.04</u> <u>fino al/bis zum/until 19.04</u> | 15 su 31 | 55 km |
| VAL DI FASSA |  | <u>FEDAIA-MARMOLADA</u> Fedaia-Pian dei Fiacconi | <u>fino al/bis zum/until 03.05</u> | 1 su 57 | 29 km |
| SEXTNER DOLOMITEN ALTA PUSTERIA |   | <u>PASSO M.CROCE</u> Kreuzberg I Kreuzberg I/bis | <u>fino al/bis zum/until 13.04</u> | 2 su 32 | 28,5 km |
| VAL DI FIEMME- OBBEREGGEN |  | <u>PAMPEAGO</u> Pampeago/M.te Agnello | <u>fino al/bis zum/until 17.04</u> | 1 su 45 | 1,5 km |

* aggiornamenti in tempo reale disponibili sul sito Internet
Live-Updates auf unserer Homepage erhältlich
for live updates visit our official homepage